	BULLETIN	Réf : ANAM/PAM/PR_10/BN_01/V00
	CLIMATIQUE MENSUEL	Date : 29 octobre 2024
		Page : 1/5



N° 04 période du 01 au 30 avril 2026

AVRIL 2026

SOMMAIRE

- Températures
- Insolation
- Précipitations
- Synthèse des valeurs extrêmes

SYNTHESE DU MOIS

En avril 2026, les températures moyennes observées ont été légèrement en baisse par rapport à la normale (moyenne 1991-2020). Les températures minimales ont connu une baisse sur l'ensemble des stations tandis que les températures maximales ont été plus contrastées selon les localités.

L'insolation a été globalement excédentaire dans la majorité des stations, traduisant un ensoleillement plus important que d'ordinaire.

Les cumuls pluviométriques mensuels ont varié entre 0.0 mm dans plusieurs localités et 130.0 mm à Bagassi.

Au cours du mois d'avril 2026, Dori a enregistré à la fois la température minimale absolue la plus basse, soit 17.0°C le 2 avril, et la température

maximale absolue la plus élevée, avec 45.2°C le 23 avril.

TEMPERATURES

Températures moyennes

Les températures moyennes du mois dans les différentes localités du pays ont varié de 29.4°C à Orodara (Kéné Dougou) à 33.8°C à Kompienga (Kompienga) (Figure 1). Plusieurs localités ont enregistré une baisse de la température moyenne par rapport à la normale au cours de ce mois. Cette variation est plus marquée à Dédougou (Mouhoun) où elle a atteint -1.3°C.

La température moyenne du mois à l'échelle du pays (32.7°C) a été légèrement en baisse par rapport à celle de la normale (33.1°C). Avril 2026 s'est révélé moins chaud comparativement à avril 2025, dont la température moyenne était de 33.7°C.

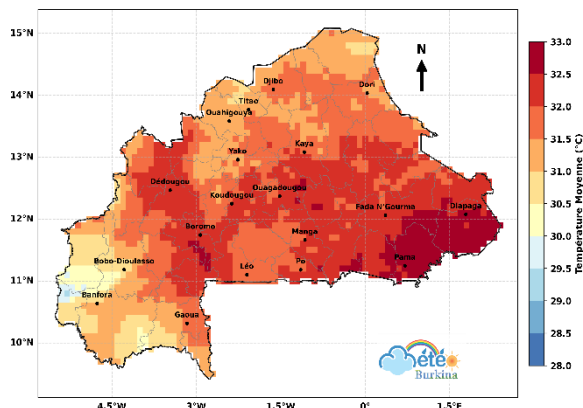


Figure 1 : Distribution spatiale de la température moyenne mensuelle. Les zones rouges marquent les températures les plus élevées, les zones bleues les plus faibles

Températures maximales

Les températures maximales moyennes du mois d'avril ont varié de 35.9°C à Toussiana (Houet) à 41.9°C à Dori (Séno). De manière générale, elles ont été inférieures à la moyenne climatologique 1991–2020 dans la majeure partie des stations, avec un écart maximum de -1.3°C à Dédougou (Mouhoun) (Figure 2). Cependant, des anomalies positives très importantes ont aussi été enregistrées dans la partie sud du pays. Ces écarts ont atteint +1.4°C à Pô (Nahouri).

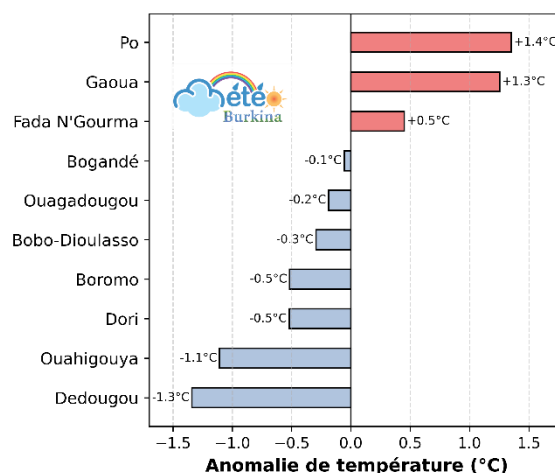


Figure 2 : Ecart des températures maximales pour les principales stations du Burkina Faso comparativement à la moyenne de référence 1991–2020 du mois. En rouge les écarts positifs (excès de chaleur) et en bleu des écarts négatifs.

Températures minimales

En ce qui concerne les températures minimales moyennes, elles ont oscillé entre 21.7°C à Orodara (Kéné Dougou) et 27.7°C à Kompienga (Kompienga). Elles ont été inférieures à la normale 1991–2020 dans toutes les stations avec des écarts atteignant -1.4°C à Dori (Séno) (Figure 3).

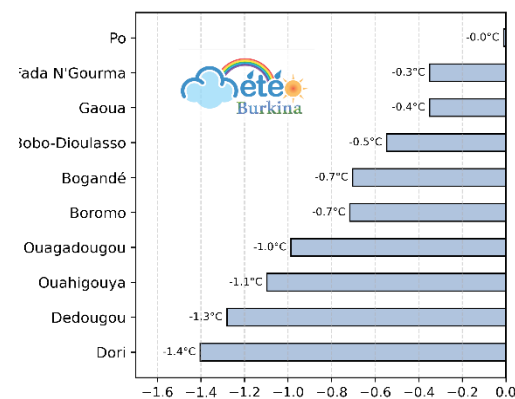



Figure 3 : Ecart des températures minimales pour les principales stations du Burkina Faso comparativement à la moyenne de référence 1991–

	BULLETIN	Réf : ANAM/PAM/PR_10/BN_01/V00
	CLIMATIQUE MENSUEL	Date : 29 octobre 2024
		Page : 3/5

2020 du mois. En rouge les écarts positifs (excès de chaleur) et en bleu des écarts négatifs.

INSOLATION

Au cours de ce mois d'avril 2026, l'insolation a été globalement supérieure à la normale climatologique (1991–2020) dans la majorité des stations (Figure 4). Ces excédents traduisent un ensoleillement plus important que d'ordinaire sur une grande partie du pays.

La station de Bobo-Dioulasso (Houet) enregistre la valeur la plus élevée avec environ 288.2 heures soit un excédent marqué par rapport à la normale de 73.8 heures.

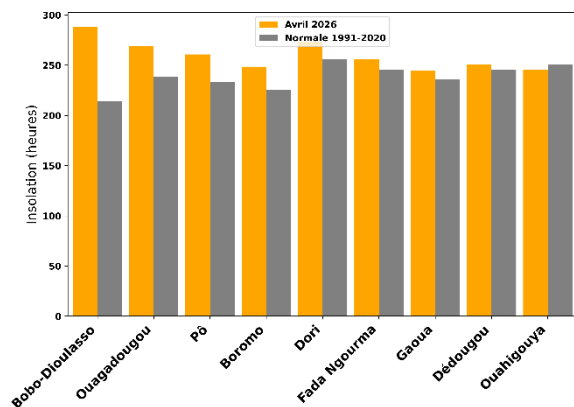


Figure 4 : Insolation du mois d'avril comparée à la normale (1991-2020) observée au niveau des principales stations du pays.

PRECIPITATIONS

Les cumuls pluviométriques enregistrés en avril 2026 ont varié de 0 mm dans plusieurs localités à 130,0 mm à Bagassi (Balé). Les hauteurs de pluie les plus importantes ont été observées dans les régions de Bankui, du Guiriko,

des Tannounyan et du Djôrô (Figure 5).

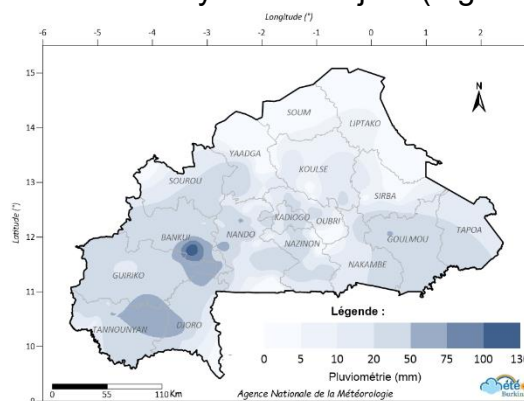


Figure 5 : Cumuls pluviométriques d'avril 2026

VALEURS EXTRÊMES

Record de températures

Les températures maximales moyennes observées au cours du mois d'avril 2026 révèlent une situation contrastée selon les localités. Les stations situées au sud du pays ont enregistré des conditions chaudes, avec des valeurs figurant parmi les dix plus élevées observées sur la période 1991-2026. C'est notamment le cas de Pô, qui enregistre sa 4^e valeur la plus élevée pour un mois d'avril et de Gaoua, sa 7^e valeur (Figure 6).

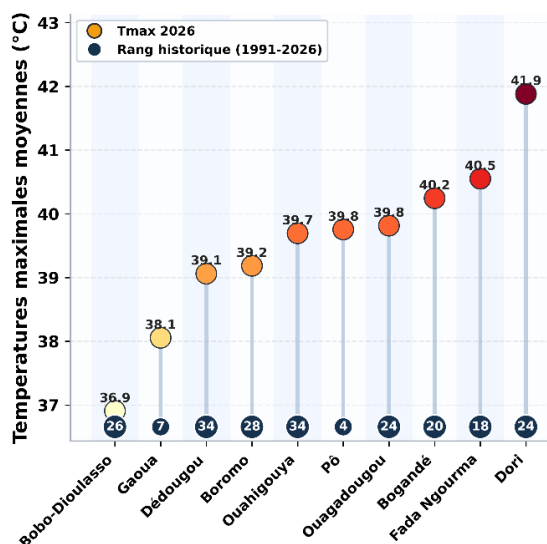


Figure 6 : Températures maximales moyennes d’avril 2026 et leur rang historique (1991–2026) pour les principales stations du Burkina Faso, classées de la plus élevée à la plus faible.

Quant aux températures minimales moyennes, l’analyse met en évidence des nuits plus fraîches que d’ordinaire dans plusieurs localités. Les stations de Bobo-Dioulasso, Dédougou, Boromo, Ouahigouya et Ouagadougou ont enregistré respectivement la 29^e, 34^e, 32^e, 31^e et 31^e valeur la plus chaude sur la période 1991-2026. Ces positions les situent parmi les dix années les moins chaudes de leurs séries historiques respectives (Figure 7).

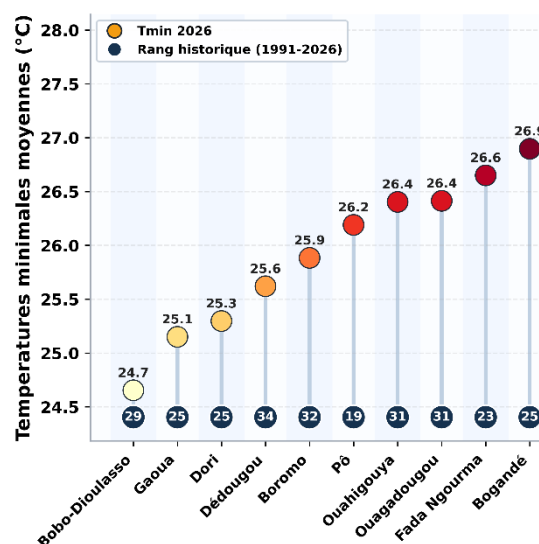



Figure 7 : Températures minimales moyennes d’avril 2026 et leur rang historique (1991–2026) pour les principales stations du Burkina Faso, classées de la plus élevée à la plus faible.

Le tableau 1 ci-dessous présente les températures maximales absolues enregistrées sous abri au cours du mois, ainsi que leurs dates de survenue. Les journées les plus chaudes (températures maximales absolues) ont été observées principalement au cours de la dernière décennie du mois.

Tableau 1 : Température maximale absolue avec les dates de survenue au niveau des principales stations du pays.

Stations	Tmax* absolue	Date
Dori	45.2	23/04
Bogandé	44.5	23/04
Fada N'Gourma	44.5	23/04
Ouahigouya	44.2	23/04
Boromo	43.7	23/04
Dédougou	43.7	23/04
Ouagadougou	43.7	23/04
Po	43.4	23/04
Gaoua	41.8	23/04
Bobo-Dioulasso	40.6	23/04

Tmax* : Température maximale

	BULLETIN	Réf : ANAM/PAM/PR_10/BN_01/V00
	CLIMATIQUE MENSUEL	Date : 29 octobre 2024
		Page : 5/5

Le tableau 2 ci-dessous présente les températures minimales absolues enregistrées sous abri au cours du mois, ainsi que leurs dates de survenue. Les nuits les plus froides (températures minimales absolues) ont quant à elles été enregistrées principalement au cours de la première décennie du mois.

Tableau 2 : Température minimale absolue avec les dates de survenue au niveau des principales stations du pays.

Stations	Tmin* absolue	Date
Bobo-Dioulasso	20.7	02/04
Bogandé	19.9	02/04
Boromo	21.2	02/04
Dédougou	19.2	02/04
Dori	17.0	02/04
Fada N'Gourma	20.7	02/04
Gaoua	19.5	03/04
Ouagadougou	21.2	02/04
Ouahigouya	20.9	02/04
Po	20.3	02/04

Tmin : Température minimale*



METEO-Burkina (ANAM)
Cliquez WhatsApp



<https://meteoburkina.bf/>



<https://facebook.com/meteoburkina>